

Będzin, dnia ...01.12.2009 r.

ZESPÓŁ
UZGADNIANIA DOKUMENTACJI
BĘDZIN ul. Krasickiego 17

WG.II.7443-114/09

OPINIA NR 110/2009

Uzgodnienia dokumentacji projektowej obiektu : Kompleksowe uzbrojenie terenu inwestycyjnego w sąsiedztwie projektowanej DTŚ wraz z budową układu komunikacyjnego

Lokalizacja obiektu : w Będzinie dzielnica Warpie

Oznaczenie arkuszy map : 531.222.174,183,222,224,231

Zleceniodawca : C.E. – Consul Engineering Tychy Barona 30

Nr zlecenia: z dnia 24.11.2009 r.

Nazwa jednostki projektowej : Studio Inżynierskie MKM Oświęcim ul. Unii Europejskiej 10/72

Autor opracowania : inż. Maciej Babiak

Inwestor: Urząd Miejski w Będzinie

ZESPÓŁ UZGADNIANIA DOKUMENTACJI PROJEKTOWEJ

uzgadnia lokalizację w/w obiektu *z uwagami w/g załącznika*

STWIERDZAM ZGODNOŚĆ Z ORYGINAŁEM	
Data	07. GRU. 2009
Stanowisko	Z up. STAROSTY BĘDZIŃSKIEGO
Czyt. podpis	<i>Jadwiga Zięba</i>
GŁOŚCĄ POWIATOWY	

za zgodność
z oryginałem

mgr inż. Michał Grzyb
uprawnienia do projektowania i kierowania
robotami budowlanymi bez ograniczeń w
specjalności instalacyjnej w zakresie sieci,
instalacji i urządzeń cieplnych, wentylacyjnych,
gazowych, wodociagowych i kanalizacyjnych
Nr ewid. SLK/1938/PWOS/07 z dn. 20.12.2007r



UWAGI DODATKOWE :

1. W trakcie realizacji inwestycji należy :
 - zapewnić obsługę geodezyjną, lokując w jednostkach geodezyjnych sektora państwowego, spółdzielczego lub osób fizycznych posiadających uprawnienia do wykonywania robót geodezyjno-kartograficznych zlecenie, na dokonanie pomiaru zgodnie z obowiązującymi instrukcjami technicznymi, celem właściwego usytuowania w terenie projektowanych urządzeń inżynierskich i innych obiektów budowlanych oraz wykonania pomiaru powykonawczego uzbrojenia podziemnego przed zasypaniem (Ustawa Prawo Geodezyjne i Kartograficzne z dnia 17 maja 1989r. Dz. U. 100 poz. 1086 art. 27 z późniejszymi zmianami)
 - wynikami pomiaru powykonawczego uzupełnić zasób mapowy znajdujący się w Ośrodku Dokumentacji Geodezyjnej i Kartograficznej w Będzinie.
 - wyłączną podstawą dokonania odbioru przez jednostkę branżową urządzeń uzbrojenia terenowego będzie mapa uzupełniona wynikami pomiaru powykonawczego.
2. Jakakolwiek zmiana projektowanej trasy uzgodnionej niniejszym protokołem wymaga ponownego uzgodnienia przez ZUD.
3. Termin ważności uzgodnienia - 3 lata (Regulamin ZUD pkt. 4,7).
4. O całkowitym zakończeniu w terenie, względnie nie przystąpieniu do realizacji uzgodnionej dokumentacji inwestor powiadomi pisemnie ZUD w Będzinie.
5. Integralną częścią protokołu jest uzgodniona i podpisana przez Przewodniczącego Zespołu dokumentacja projektowa.

ZALĄCZNIKI:

- Uwagi Zespołu Uzgadniającego - 1 egz.
- Uzgodniona i podpisana dokumentacja projektowa - 1 egz.

Z up. STAROSTY BĘDZIŃSKIEGO

Jadwiga Zięba
GEODETA POWIATOWY

Przewodniczący Zespołu

za zgodność
z oryginałem

mgr inż. Michał Grzyb
uprawnienia do projektowania i nadzoru
robotami budowlanymi bez ograniczeń w
specjalności instalacyjnej w zakresie sieci
instalacji i urządzeń cieplnych, wentylacyjnych
gazowych, wodociagowych i kanałami wentylacyjnymi
Nr ewid. SLK/1938/PWOS/07 z dn. 20.12.2009

STWIERDZAM ZGODNOŚĆ UWAGI PRACOWNIKÓW I KONSULTANTÓW ZESPOŁU UZGADNIAJĄCEGO Z ORYGINAŁEM

Data 07 GRU 2009 do protokołu nr 110/CP z dnia 01 GRU 2009

Stanowisko Z up: STAROSTY BĘDZIŃSKIEGO

Czyt. podpis

Nazwa Instytucji








Uwagi uzgadniającego

Pieczętka, data, podpis

Nazwa Instytucji		Uwagi uzgadniającego	Pieczętka, data, podpis
Jadwiga Zięba GEODETA POWIATOWY			
1.	Górnośląskie Przedsiębiorstwo Wodociągów S.A.	Bor out	
2.	Przedsiębiorstwo Energetyki Ciepłej S.A. Dąbrowa Górnicza	DO SŁOŻEŃTWA UŁOŻNIENIA W PEC DL SA	SPECJALISTA ds. Informacji Przestrzennej mgr inż. Rafał Dyrda
3.	ENION Rejon Dystrybucji Będzin, Zawiercie, Dąbrowa Górnicza	Uzgodniono pismem BŁTR/15/2511/W/651 22.11.14.18/2005 z dn. 24.09.2005	01.12.2009 Michalik
4.	GAZ-SYSTEM S.A. Świerklany	Uzgodniono pis	
5.	Górnośląski Operator Systemu Dystrybucyjnego Rozdzielnia Gazu Będzin	Uzgodniono pismem nr. PR/L-432-151/09 z dn. 24.03.09.	01.12.2009 Michalik
6.	Netia S.A. Będzin	Uzgodnia się z następującymi uwagami: -prace w pobliżu urządzeń telekomunikacyjnych prowadzić bez użycia sprzętu mechanicznego, pod nadzorem przedstawiciela Netii, -kolidujące urządzenia telekomunikacyjne należy zabezpieczyć zgodnie z normami. W przypadku wystąpienia konieczności przebudowy P.T. uzgodnić z Netia S.A. Katowice ul. Murckowska 18-18a -powiadomić o terminie rozpoczęcia robót na fax 022/339 31 82	01.12.09 Jan
7.	Telekomunikacja Polska S.A.	uzgadnia się pian z uwaga, że prace w pobliżu urządzeń telekom. należy wykonać ręcznie pod nadzorem naszego przedstawiciela z zachowaniem norm obowiązujących w TP SA. Kolidujące urządzenia telekom. należy zabezpieczyć lub przebudować na koszt inwestora. Sposób zabezpieczenia urządzeń należy uzgodnić z przedstawicielem TP SA, a w przypadku konieczności ich przebudowy należy opracować PT i zatwierdzić w Obszarze Eksploatacji w Katowicach.	01.12.2009 Włona Talar Dział Zarządzania Zasobami Finansowymi
8.	Tramwaje Śląskie S.A. Rejon Komunikacyjny Będzin	nieobecny	
9.	Miejskie Przedsiębiorstwo Wodociągów i Kanalizacji Będzin	nieobecny	
10.	Górnośląski Zakład Elektroenergetyczny Gliwice	nieobecny	
11.	Urząd Miasta i Gminy w Będzinie	nieobecny	
12.	Górnośląska Sp. Gazownictwa Sp.z o.o. Zabrze Wydział Obsługi Sieci	Investycje realizować zgodnie z uwagami zawartymi w piśmie nr. PR/L-432-151/09 z dn. 24.03.09.	01.12.2009 Michalik

za zgodność z oryginałem

mgr inż. Michał Grzyb
uprawnienia do projektowania i kierowania robotami budowlanymi bez ograniczeń w specjalności instalacyjnej w zakresie sieci instalacji i urządzeń cieplnych, wentylacyjnych gazowych, wodociagowych i kanalizacyjnych
Nr ewid. SLK/1938/PWOS/07 z dn. 20.12.2007

13.	Zakład Inżynierii Komunalnej Czeladź	—	
14.	Zakład Gospodarki Komunalnej Bobrowniki	—	
15.	Zakład Gospodarki Komunalnej Dąbie	—	
16.	Ośrodek Dokumentacji Geodezyjnej i Kartograficznej	Znaki geodezyjne podlegają ochronie i wznowieniu w przypadku zniszczenia "Prawo Geodezyjne i Kartograficzne" Ust. z 17 maja 1989 r.	
17.	Jednostka Wojskowa 1499 41-902 Bytom ul. Oświęcimska 33	uzgodniono	PODINSPEKTOR  Teresa Czerny
18.	Urząd Miejski Wojkowice Wydz. Gospodarki Wodnej	—	
19.	Gminny Zakład Gospodarki Wodnej i Komunalnej Mierzęcica	—	
20.	Rejonowe Przedsiębiorstwo Wodociągów i Kanalizacji Zawiercie	Nie dotyczy	
21.	Zakład Usług Wodnych Siewierz	—	
22.	Wydział Architektury i Środowiska	Uzgodniono	
23.	Powiatowy Zarząd Dróg	Projekt należy uzgodnić w zakresie ul. Zagórskiej w Bedlinie, z Pow. Iz. Drog	 1.12.2019
24.	Powiatowy Inspektorat Nadzoru Budowlanego	nie dotyczy	
25.	Przewodniczący ZUD	uzgodniono	Z UP. STAROSTY BEDZIŃSKIEGO  Jadwiga Zięba GEODETA POWIATOWY

za zgodność z oryginałem mgr inż. Michał Grzyb
 uprawnienia do projektowania i kierowania robotami budowlanymi bez ograniczeń w specjalności instalacyjnej w zakresie sieci, instalacji i urządzeń cieplnych, wentylacyjnych, gazowych, wodociągowych i kanalizacyjnych
 Nr ewid. SLK/1938/PWOS/07 z dn. 20.12.2007r.



mgr inż. Michał Grzyb
 ul. ...
 ...